

## Remagen-Oberwinter Nr. 2

<b>Erlebnis</b>	★ ★ ★ ★ ★	<b>Länge</b>	6,2 km	<b>Schwierigkeit</b>	-
<b>Landschaft</b>	★ ★ ★ ★ ★	<b>Höhenmeter</b>	▲ 216 m	<b>Kondition</b>	★ ★ ★ ★ ★
			▼ 99 m	<b>Technik</b>	★ ★ ★ ★ ★
		<b>Dauer</b>	1:46 h		

**Empfohlene Jahreszeiten** J F M A M J J A S O N D

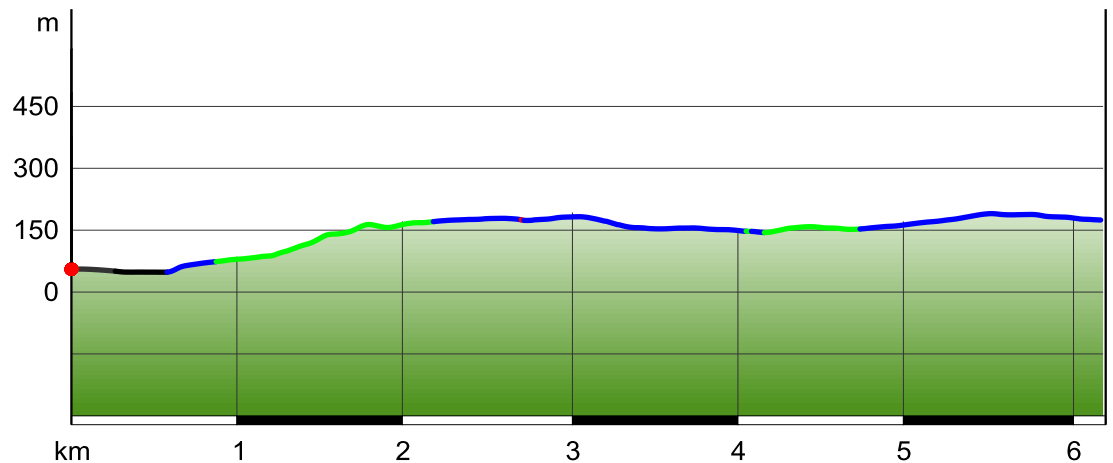


outdooractive Kartografie, Deutschland: Geoinformationen © Vermessungsverwaltungen der Bundesländer und BKG (www.bkg.bund.de), Österreich: © 1996-2012 NAVTEQ. All rights reserved., Italien: © 1994-2012 NAVTEQ. All rights reserved., Schweiz: Geodata © swisstopo (5704002735)

## Remagen-Oberwinter Nr. 2

### Wegeart

— Asphalt	0.3 km
— Schotterweg	3.7 km
— Weg	1.9 km
— Pfad	0.0 km
— Straße	0.3 km



### Beschreibung

#### Kurzbeschreibung

Rundwanderweg Oberwinter 2




Bahnhof Rolandseck – B9 – Rolandsbogen –  
Rodderberg - Rolandsbogen – Bahnhof Rolandseck  
(6 km)






#### Startpunkt der Tour

Bahnhof Rolandseck

### Interessante Punkte

-  Wildpark
-  Bf Rolandseck
-  Arp Museum Bahnhof Rolandseck

Hans Arp Allee 1  
53424 Remagen-Rolandseck  
 (0049) 2228 94250

-  Ruine Rolandsbogen
-  Camping
-  Rodderberg

### Autor und Quelle

**Autor** Hans-Ulrich Kreuter  
**erstellt** 13.03.2014  
**geändert** 08.04.2014  
**Quelle** Romantischer Rhein Tourismus GmbH