

## Remagen-Oberwinter Nr. 5

<b>Erlebnis</b>	★ ★ ★ ★ ★	<b>Länge</b>	9,1 km	<b>Schwierigkeit</b>	-
<b>Landschaft</b>	★ ★ ★ ★ ★	<b>Höhenmeter</b>	▲ 341 m	<b>Kondition</b>	★ ★ ★ ★ ★
			▼ 342 m	<b>Technik</b>	★ ★ ★ ★ ★
		<b>Dauer</b>	2:50 h		

**Empfohlene Jahreszeiten** J F M A M J J A S O N D

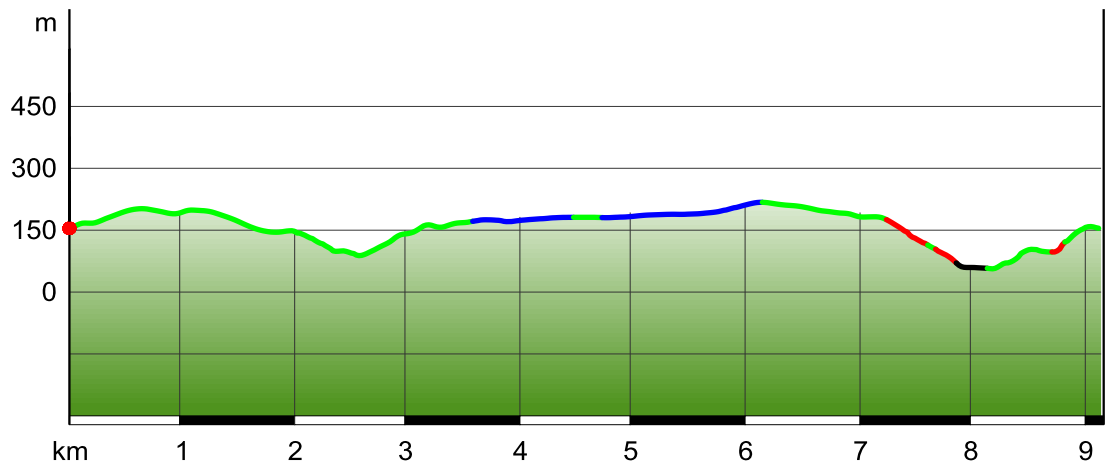


outdooractive Kartografie, Deutschland: Geoinformationen © Vermessungsverwaltungen der Bundesländer und BKG (www.bkg.bund.de), Österreich: © 1996-2012 NAVTEQ. All rights reserved.  
 Italien: © 1994-2012 NAVTEQ. All rights reserved., Schweiz: Geodata © swisstopo (5704002735)

## Remagen-Oberwinter Nr. 5

### Wegeart

— Asphalt	0.0 km
— Schotterweg	2.3 km
— Weg	5.9 km
— Pfad	0.7 km
— Straße	0.3 km



### Beschreibung

#### Kurzbeschreibung

##### Rundwanderweg Oberwinter 5

Parkplatz „Bleiche“ – Hardtweg – Rheinhöhenweg – R - Schutzhütte „Auf der Ameise“ – Niederbachem – Schmitz-Kreuz – HP 175 – Hohlweg – Parkplatz „Bleiche“ (9 km)




#### Startpunkt der Tour

Am Friedrichsberg


#### Anfahrt

von der B 9 aus unter der Bahn (Tunnel) durch Richtung Rheinhöhe


### Interessante Punkte

-  Wildpark
-  Arp-Museum
-  Arp Museum Bahnhof Rolandseck

Hans Arp Allee 1  
53424 Remagen-Rolandseck

 (0049) 2228 94250

-  Rheinfähre Rolandseck - Bad Honnef

Hauptstr. 11 D  
53604 Bad Honnef  
 (0049) 02224 2560

erstellt 13.03.2014

geändert 08.04.2014

Quelle Romantischer Rhein Tourismus GmbH



### Autor und Quelle

**Autor** Hans-Ulrich Kreuter