

Remagen-Oberwinter Nr. 1

Erlebnis	★ ★ ★ ★ ★	Länge	3,8 km	Schwierigkeit	-
Landschaft	★ ★ ★ ★ ★	Höhenmeter	▲ 100 m	Kondition	★ ★ ★ ★ ★
			▼ 165 m	Technik	★ ★ ★ ★ ★
		Dauer	1:04 h		

Empfohlene Jahreszeiten J F M A M J J A S O N D

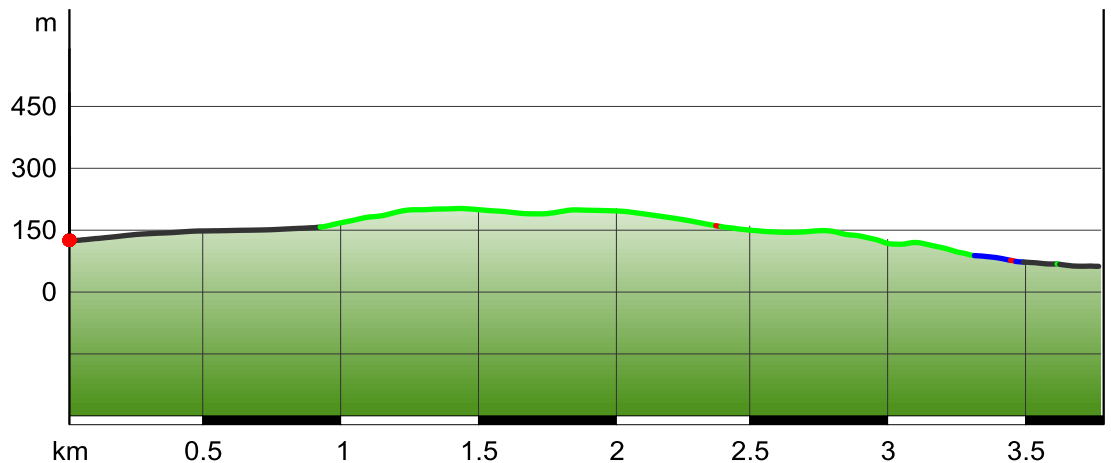


outdooractive Kartografie, Deutschland: Geoinformationen © Vermessungsverwaltungen der Bundesländer und BKG (www.bkg.bund.de), Österreich: © 1996-2012 NAVTEQ. All rights reserved, Italien: © 1994-2012 NAVTEQ. All rights reserved., Schweiz: Geodata © swisstopo (5704002735)

Remagen-Oberwinter Nr. 1

Wegeart

— Asphalt	1.1 km
— Schotterweg	0.2 km
— Weg	2.4 km
— Pfad	0.0 km
— Straße	0.0 km



Beschreibung






Kurzbeschreibung


Rundwanderweg Oberwinter 1

Bahnhof Oberwinter – Waldheide – Berschberg – Stocksheld – Arp-Museum / Bahnhof Rolandseck (4,6 km)


Rücktour-Vorschlag: am Rhein entlang bis Oberwinter.

Interessante Punkte

-  Bf Rolandseck
-  Sportplatz
-  Wildpark
-  Ruine Rolandsbogen
-  Rheinfähre Rolandseck - Bad Honnef

Hauptstr. 11 D
53604 Bad Honnef
 (0049) 02224 2560

-  Arp Museum Bahnhof Rolandseck

Hans Arp Allee 1
53424 Remagen-Rolandseck
 (0049) 2228 94250

Autor und Quelle

Autor Hans-Ulrich Kreuter
erstellt 13.03.2014

geändert 08.04.2014

Quelle Romantischer Rhein Tourismus GmbH

