



Rhein-Meile aktiv | Remagen

Strecke 1 "Clinic Dr. Wessely"

Länge: 2,9 km

Zeit: 40 - 60 min

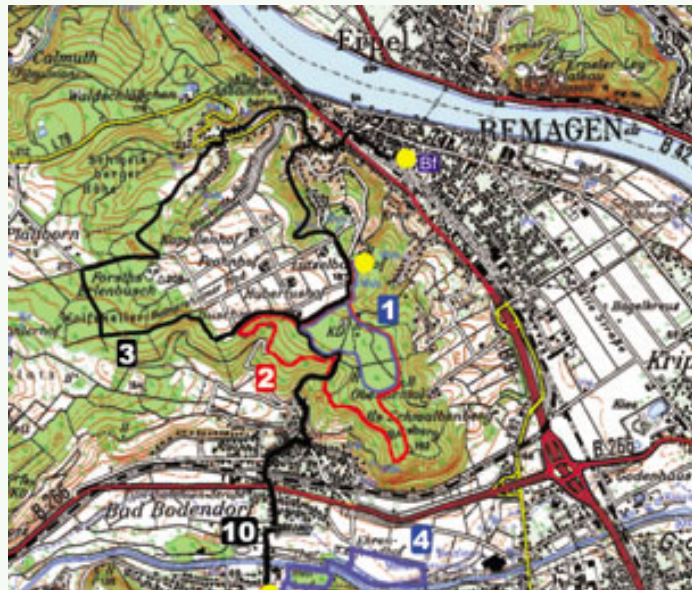
Schwierigkeit: leicht

Höhenmeter: 185-191 m

Sammelpunkt: Parkplatz Reisberg Remagen

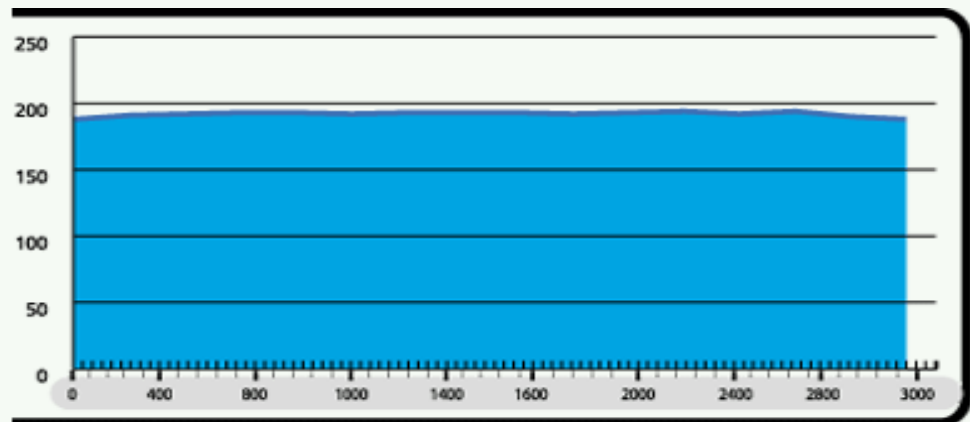
- Kurzbeschreibung:**
- Startpunkt ist der Parkplatz Reisberg auf Kirres
 - Über den Rheinhöhenweg am Waldrand vorbei
 - Im Wald rechts über Wanderweg 5
 - Links über die ebene Ahrplatte
 - Den Rheinhöhenweg überquerend Richtung Eifelblick
 - Zuerst rechts dann links an der Otto Becher Hütte vorbei zur Hütte
 - Links Richtung Ausgangspunkt

Strecke:



+ Zum Vergrößern einfach auf die Karte klicken

Höhenprofil:



Streckendiagramm in Höhen- und Distanzmetern.

Sponsor:

CLINIC
Dr. WESSELY



zurück

Übersicht



vor



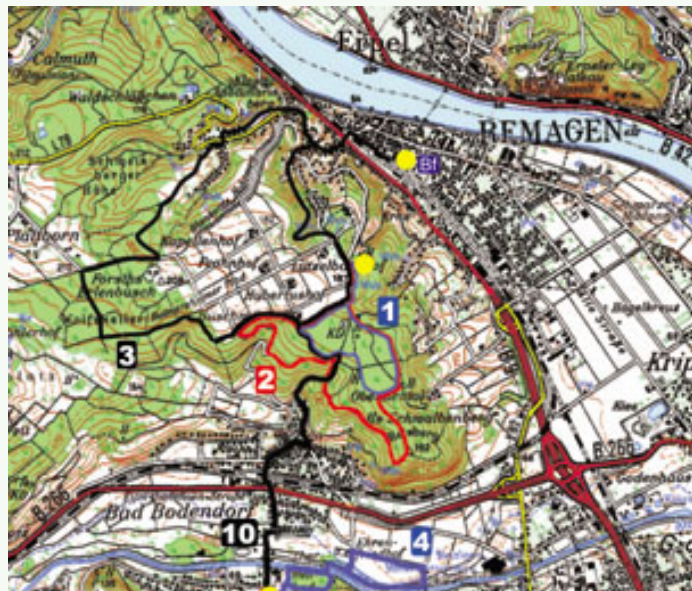
Rhein-Meile aktiv | Remagen

Strecke 2 "BodyMed"

Länge: 5,4 km
Zeit: 60-90 min
Schwierigkeit: leicht bis mittelschwer
Höhenmeter: 148-191 m
Sammelpunkt: Parkplatz Reisberg Remagen

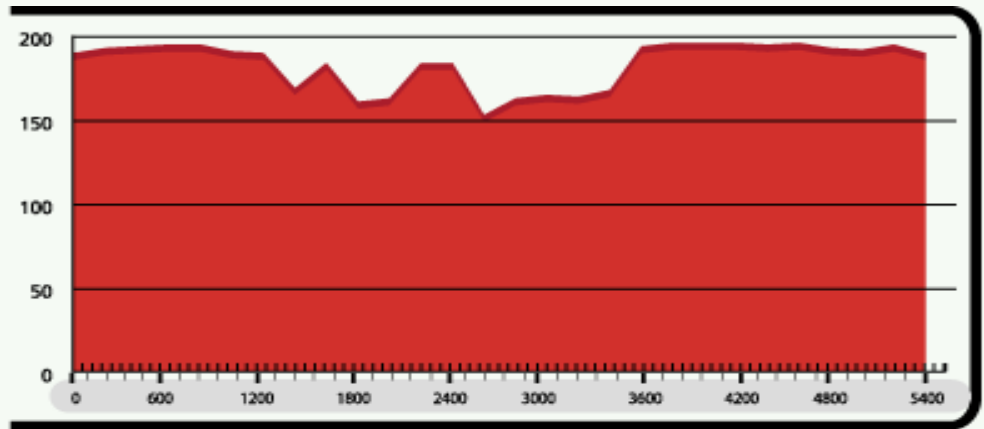
- Kurzbeschreibung:**
- Startpunkt ist der Parkplatz Reisberg auf Kirres
 - Über den Rheinhöhenweg am Waldrand
 - Im Wald rechts über Wanderweg 5
 - Rechts zum Waldrand und am Büschmarhof vorbei
 - Bis zur Straße, dieser links folgend hinunter
 - Nächster Waldweg links hinauf bis Rheinhöhenweg
 - Reinhöhenweg rechts hinunter
 - An Abzweigung geradeaus auf Wanderweg 5a
 - Bis zum Reisberg und zurück über Wanderweg 5
 - Rechts auf Wanderweg 6 zur Hütte
 - Links Richtung Ausgangspunkt

Strecke:



+ Zum Vergrößern einfach auf die Karte klicken

Höhenprofil:



Streckendiagramm in Höhen- und Distanzmetern.

Sponsor:



Übersicht





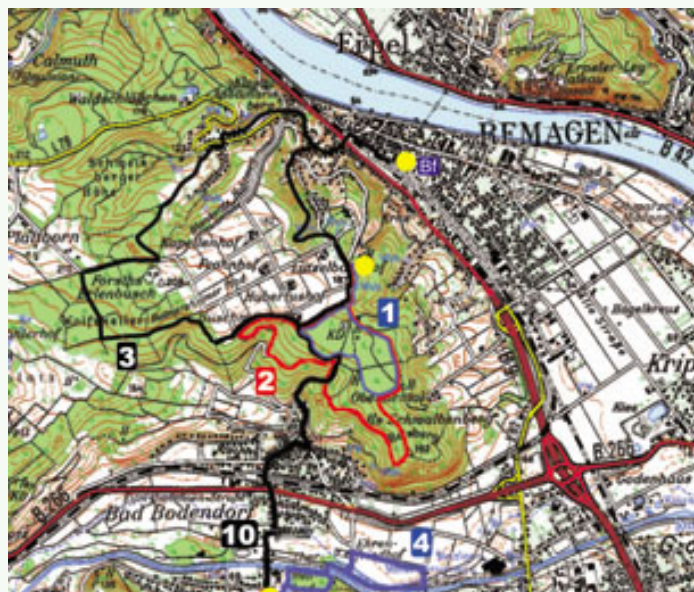
Rhein-Meile aktiv | Remagen

Strecke 3 "Toom Baumarkt Remagen"

Länge:	8,5 km
Zeit:	90-120 min
Schwierigkeit:	schwer
Höhenmeter:	64-210 m
Sammelpunkt:	Bahnhof Remagen

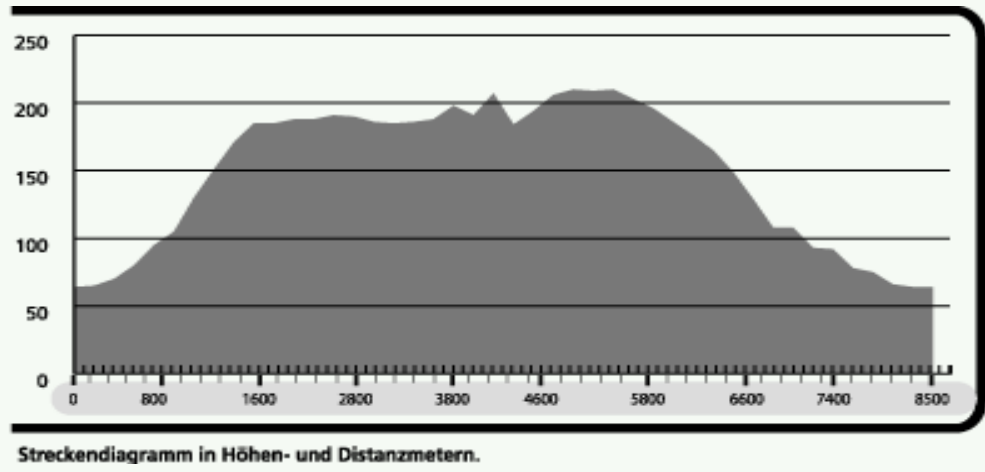
- Kurzbeschreibung:**
- Startpunkt ist die Informationstafel vor dem Hotel Pinger am Bahnhof Remagen
 - Rechts am Bahnhof und der Bahnlinie vorbei und links durch die Unterführung
 - Gegenüber an der Bergstraße hoch bis links hoch über die Waldburgstraße bis zum Lützelbach
 - Die historische Kastanienallee hinauf bis zum Parkplatz Reisberg
 - Über den Rheinhöhenweg am Waldrand vorbei
 - Im Wald rechts über Wanderweg 5
 - Rechts zum Waldrand und am Büschmarhof vorbei
 - Geradeaus die Straße überquerend
 - Durch den Feld und Wald, über den Heimersheimer Pfad, durch den Wolfskeller und rechts zum Forsthaus Erlenbusch
 - Auf Jerusalem links hinunter über den Philosophenweg
 - Unten in Remagen die Birresdorfer Straße queren
 - Über den Nachtigallenpfad an der Apollinariskirche vorbei und die Bergstraße zurück zum Bahnhof

Strecke:



+ Zum Vergrößern einfach auf die Karte klicken

Höhenprofil:



Sponsor:



Übersicht

