

Kripper Feld (A 1) in Remagen



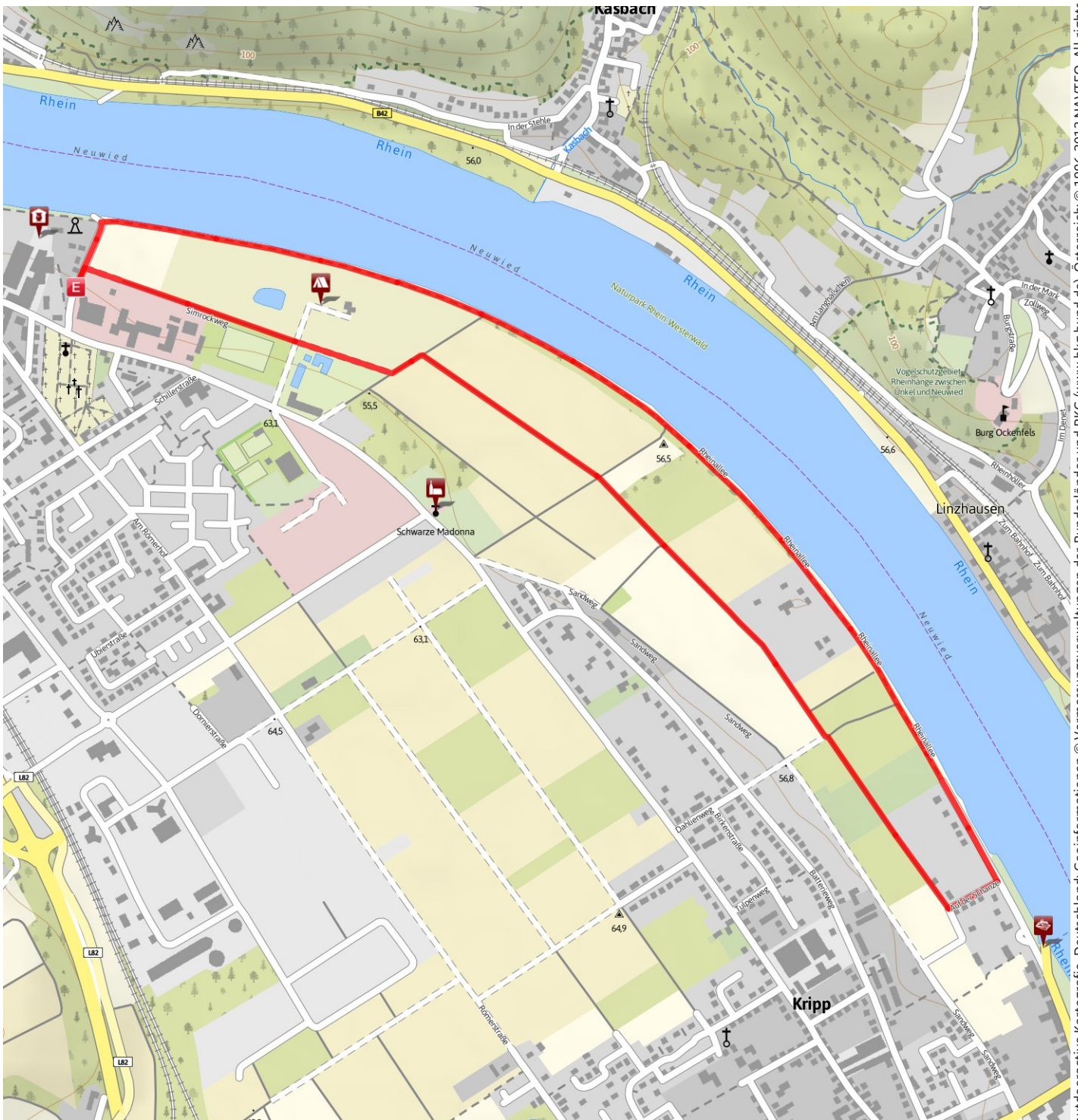
Erlebnis
Landschaft



Länge 5,3 km
Höhenmeter ▲ 22 m
▼ 22 m
Dauer 1:04 h

Schwierigkeit 
Kondition ★★★★★
Technik ★★★★★

Empfohlene Jahreszeiten J F M A M J J A S O N D

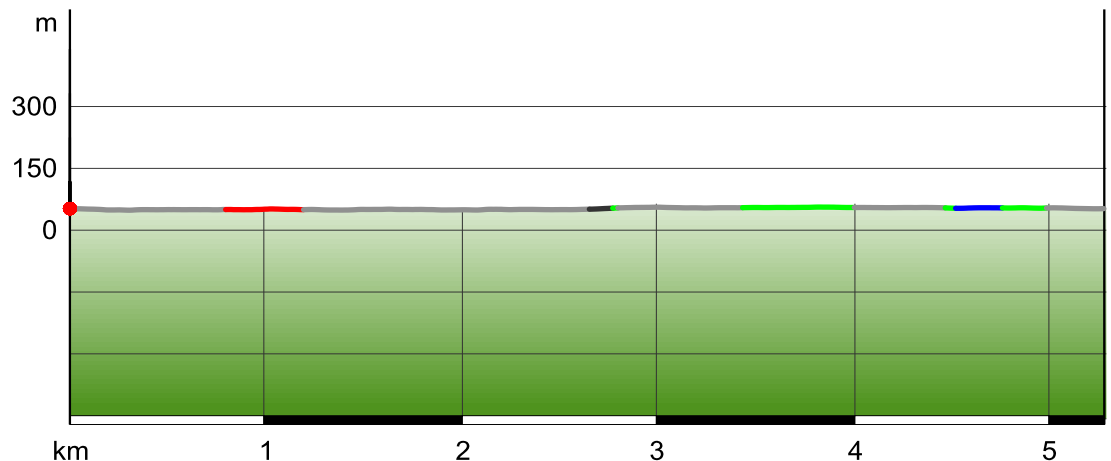


outdooractive Kartografie, Deutschland: Geoinformationen © Vermessungsverwaltungen der Bundesländer und BKG (www.bkg.bund.de), Österreich: © 1996-2012 NAVTEQ. All rights reserved., Italien: © 1994-2012 NAVTEQ. All rights reserved., Schweiz: Geodata © swisstopo (5704002735)

Kripper Feld (A 1) in Remagen

Wegeart

— Asphalt	0.1 km
— Schotterweg	0.2 km
— Weg	0.9 km
— Pfad	0.4 km
— Unbekannt	3.7 km



Beschreibung

Kurzbeschreibung

entlang des Rheins und zurück durch die Felder

Beschreibung

Gleich unterhalb der Rheinhalle biegen wir in den *Simrockweg* ein, der uns am Schulzentrum, dann am mehrfach durch den ADAC prämierten **Campingplatz „Goldene Meile“** vorbeiführt. Nach der Einfriedung zu beiden Seiten gehen wir nach links und gleich wieder rechts auf dem Feldweg und genießen den freien Ausblick. Wir befinden uns hier auf historischem Boden. Die gesamte Goldene Meile zwischen Remagen und Kripp war nach Ende des 2. Weltkrieges ein riesiges Kriegsgefangenenlager. Zum Gedenken an dieses Gefangenenlager wurde an der Mittelstraße die Gedenkstätte „Schwarze Madonna“ errichtet. Wir gehen weiter auf dem Feldweg und können auf der linken Seite, zur passenden Jahreszeit, den Spargelstechern bei der Arbeit zusehen, die den leckeren Remagener Spargel ernten. Nach ein paar hundert Metern erblicken wir rechts die Koppeln vom Reiterhof Georgienhof. Weiter geht es, bis wir in Kripp auf die Straße „*Auf der Schanze*“ stoßen, die wir zum Rhein hin weitergehen. Dort können wir auf Bänken ausruhen und das rege Treiben auf dem Rhein sowie den Ausblick auf die Stadt Linz genießen. Rechter Hand sehen wir die Rheinfähre Kripp-Linz sowie ein Denkmal, das an die Treidelschiffahrt auf dem Rhein erinnert. Nach der Rast gehen wir

rheinabwärts den Fahrradwanderweg entlang. Wir befinden uns hier auf dem alten Treidelweg. In früheren Zeiten wurden auf diesem Weg mit Pferden die Schiffe bergauf gezogen. Auf den gegenüberliegenden Rheinhöhen erblicken wir die Burg Ockenfels. Nach einer Rheinbiegung gelangen wir an eine Rampe. An dieser Stelle stoßen wir auf die Brückentürme der ehemaligen Ludendorf-Brücke zu beiden Seiten des Rheins. Auf unserer Seite ist in das sehenswerte „Friedensmuseum - Brücke von Remagen“ untergebracht. Unterstrom ist auch die Apollinariskirche zu sehen, jenseits die Erpeler Ley. Jetzt wenden wir uns vom Rhein ab, und erreichen über die an der Rampe abgehenden Straße „An der Alten Rheinbrücke“ nach ca. 100 Metern wieder unseren Ausgangspunkt

Startpunkt der Tour

"An der Alten Rheinbrücke"

Wegbeschreibung

alles befestigte Wegestrecke

Anfahrt

Von der B 9 aus die Ausfahrt Remagen Süd und den Beschilderung nach "Rheinhalle" oder "Brücke von Remagen"

Parken

In der Straße "An der Alten Rheinbrücke" direkt oben rechts am Parkplatz des Schulzentrums

Öffentliche Verkehrsmittel

Kripper Feld (A 1) in Remagen

./.

Zielpunkt der Tour


"An der Alten Rheinbrücke"


Interessante Punkte

 Rheinfähre Remagen - Erpel

Petrus-Sinzig-Straße 3

53545 Linz am Rhein

 (0049) 02644 961550


 Friedensmuseum Brücke von Remagen

 Camping

 Rheinfähre Kripp - Linz am Rhein

Petrus-Sinzig-Straße 3

53545 Linz am Rhein

 (0049) 02644 961550

 Schwarze Madonna

Autor und Quelle

Autor Hans-Ulrich Kreuter

erstellt 20.02.2013

geändert 08.04.2014

Quelle Romantischer Rhein Tourismus GmbH

