


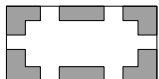


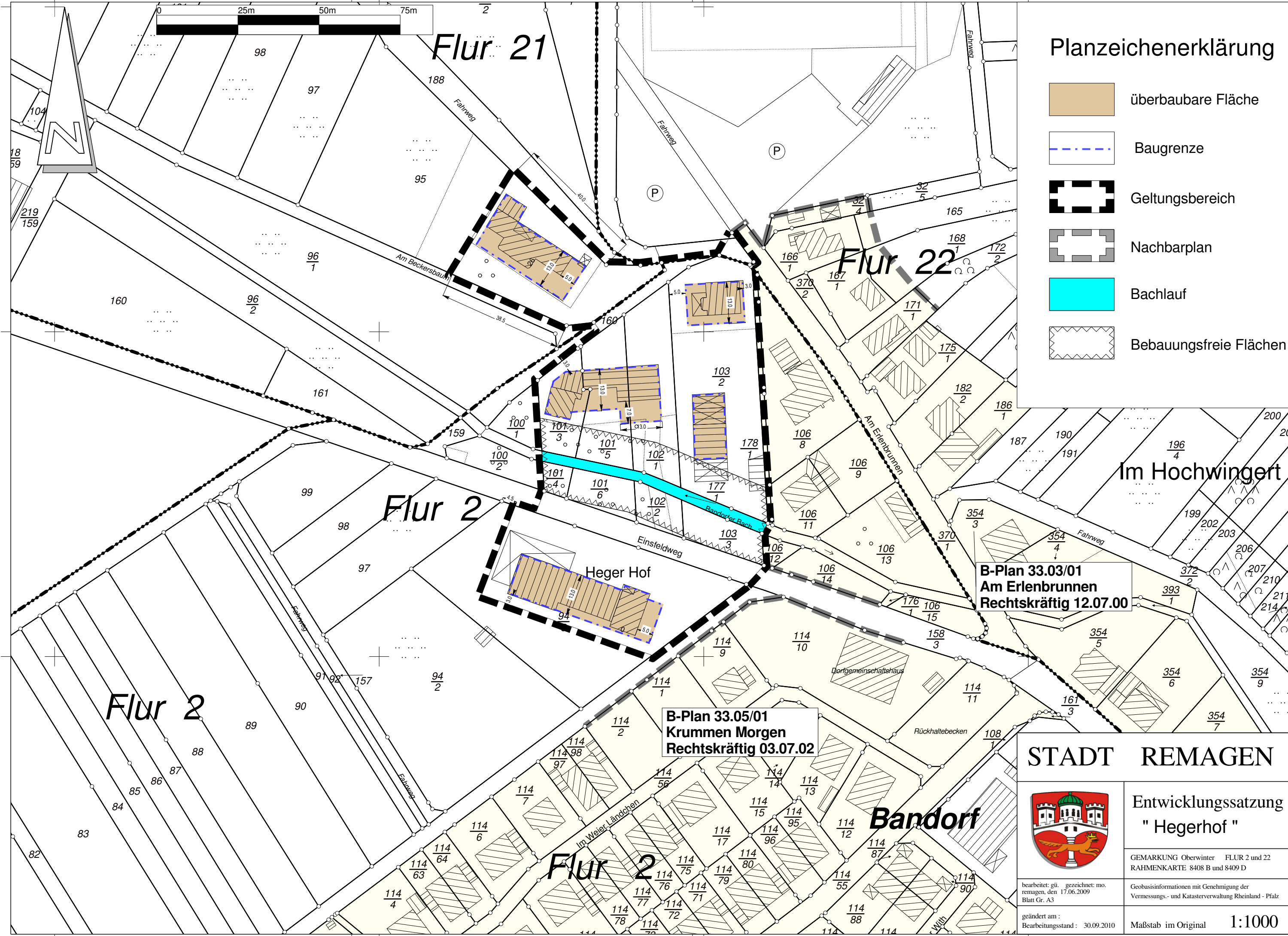


### Planzeichenerklärung

-  überbaubare Fläche
-  Baugrenze
-  Geltungsbereich
-  Nachbarplan
-  Bachlauf
-  Bebauungsfreie Flächen



**B-Plan 33.03/01**  
**Am Erlenbrunnen**  
**Rechtskräftig 12.07.00**

**B-Plan 33.05/01**  
**Krummen Morgen**  
**Rechtskräftig 03.07.02**

## STADT REMAGEN



### Entwicklungssatzung " Hegerhof "

bearbeitet: gü. gezeichnet: mo.  
 remagen, den 17.06.2009  
 Blatt Gr. A3

geändert am :  
 Bearbeitungsstand : 30.09.2010

GEMARKUNG Oberwinter FLUR 2 und 22  
 RAHMENKARTE 8408 B und 8409 D

Geobasisinformationen mit Genehmigung der  
 Vermessungs- und Katasterverwaltung Rheinland - Pfalz

Maßstab im Original **1:1000**