



**Aufstellungsbeschluss**

Dieser Bebauungsplan ist gem. § 2 Abs. 1 BauGB durch Beschluss des Rates vom 01.12.2014 aufgestellt worden. Der Aufstellungsbeschluss ist am 07.10.2015 ortsüblich bekannt gemacht worden.

Stadt Remagen, den 29.01.2016  
 (Herbert Georgi) Bürgermeister


**Übereinstimmungsbescheinigung**

Die Darstellung der Grenzen und Bezeichnungen der Flurstücke stimmen mit dem Nachweis des Liegenschaftskatasters überein.

Stadtverwaltung Remagen, den  



**Beteiligung der Öffentlichkeit gem. § 3 Abs. 2 BauGB Beteiligung der Behörden gem. § 4 Abs. 2 BauGB**

Dieser Bebauungsplan hat gem. § 3 Abs. 2 BauGB i.V.m. § 13 Abs. 2 BauGB nebst Text und Begründung in der Zeit vom 15.10.2015 bis einschließlich 16.11.2015 zu jedermanns Einsicht offengelegen. Die Offenlegung wurde am 07.10.2015 ortsüblich bekannt gemacht. Mit Schreiben vom 06.10.2015 wurden die Behörden und sonstigen Träger öffentlicher Belange aufgefordert, eine Stellungnahme vorzulegen.

Stadt Remagen, den 29.01.2016  
 (Herbert Georgi) Bürgermeister


**Beschluss über den Bebauungsplan**

Dieser Bebauungsplan ist gem. § 10 Abs. 1 BauGB vom Rat am 01.12.2015 als Satzung beschlossen worden.

Stadt Remagen, den 29.01.2016  
 (Herbert Georgi) Bürgermeister

**Ausfertigung**

Der Bebauungsplan, bestehend aus einer durch Zeichen und Schrift erläuterten Zeichnung mit Textlichen Festsetzungen, stimmt mit allen seinen Bestandteilen mit dem Willen des Rates überein. Das für den Bebauungsplan vorgeschriebene gesetzliche Verfahren wurde eingehalten. Der Bebauungsplan wird hiermit ausgefertigt. Er tritt mit dem Tage seiner Bekanntmachung in Kraft.

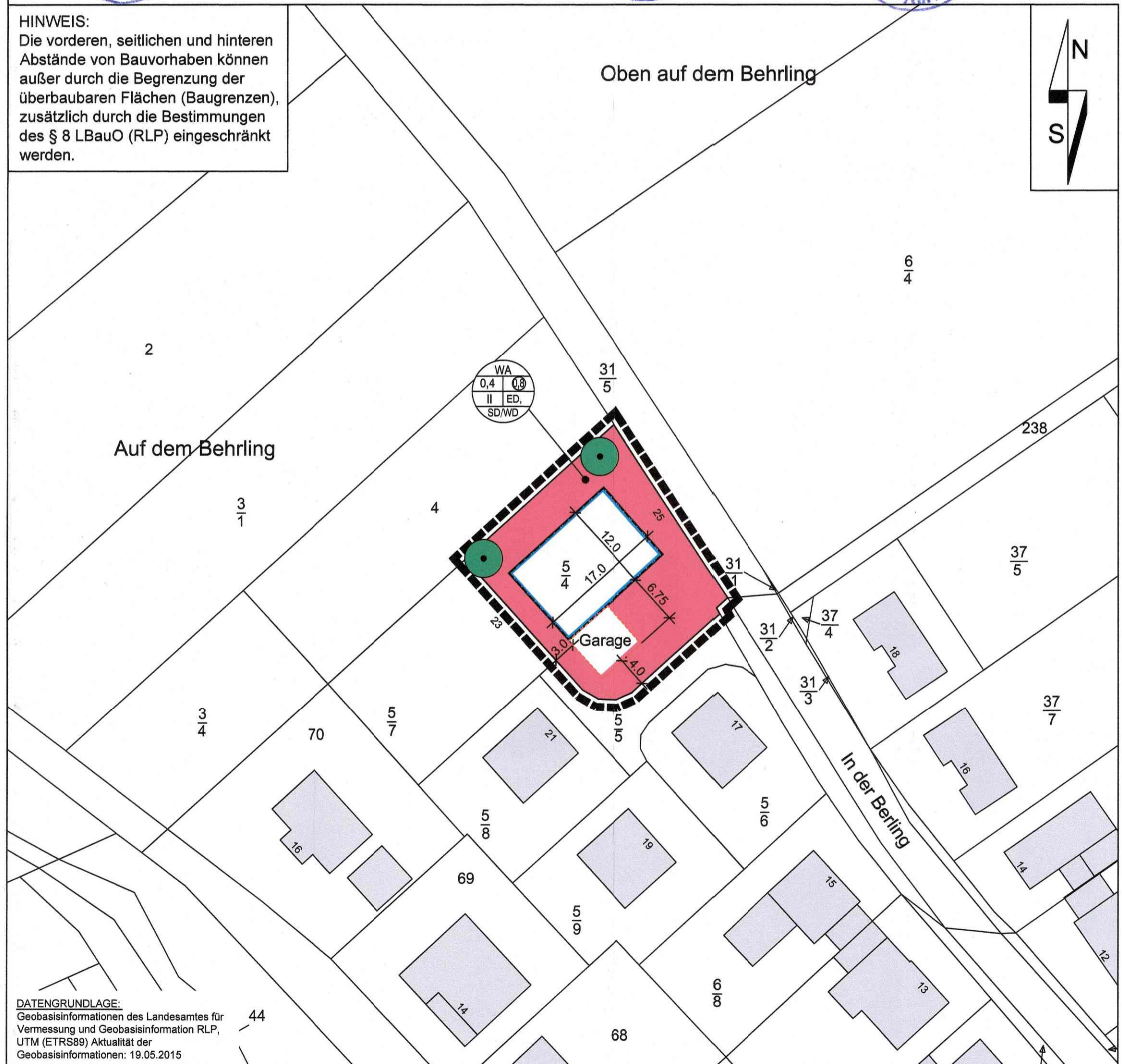
Stadt Remagen, den 29.01.2016  
 (Herbert Georgi) Bürgermeister

**Inkrafttreten**

Der Bebauungsplan ist gem. § 10 Abs. 3 BauGB am 03.02.2016 bekannt gemacht worden. Mit diesem Datum ist der Bebauungsplan in Kraft getreten.

Stadt Remagen, den 04.02.2016  
 (Herbert Georgi) Bürgermeister


**HINWEIS:**  
 Die vorderen, seitlichen und hinteren Abstände von Bauvorhaben können außer durch die Begrenzung der überbaubaren Flächen (Baugrenzen), zusätzlich durch die Bestimmungen des § 8 LBauO (RLP) eingeschränkt werden.



**DATENGRUNDLAGE:**  
 Geobasisinformationen des Landesamtes für Vermessung und Geobasisinformation RLP, UTM (ETRS89) Aktualität der Geobasisinformationen: 19.05.2015

**Zeichenerklärung**  
 Die mit (H) gekennzeichneten Erläuterungen gelten als Hinweis, alle übrigen als Festsetzungen.


**Art der baulichen Nutzung**

 Allgemeine Wohngebiete

**Maß der baulichen Nutzung**

0,4 Grundflächenzahl  
 (0,8) Geschossflächenzahl  
 II Zahl der Vollgeschosse

**Bauweise, Baulinien, Baugrenzen**



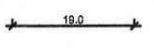

 Baugrenze

ED nur Einzel- und Doppelhäuser zulässig  
 SD/WD Dachform: Satteldach/ Walmdach

**Füllschema der Nutzungsschablone**

WA		Art der baulichen Nutzung	
0,4	(0,8)	Grundflächenzahl (GRZ)	Geschossflächenzahl (GFZ)
II	ED	Verhältnis der überbaubaren Fläche zur Grundstücksfläche	Verhältnis der Summe der Geschossflächen zur Grundstücksfläche
SD/WD		Anzahl der Vollgeschosse	Bauweise
			Dachform

**Planungen, Nutzungsregelungen, Maßnahmen und Flächen für Maßnahmen zum Schutz, zur Pflege und zur Entwicklung von Natur und Landschaft**

-  Erhaltung: Bäume
-  Grenze des räumlichen Geltungsbereiches
-  Maßangaben in m
-  Umgrenzung von Flächen für Nebenanlagen, Stellplätze, Garagen

# Bebauungsplan 40.13/01 "Alte Schule Oedingen" 1. vereinfachte Änderung

Stadt:	Remagen	Stadtteil:	Oedingen
Gemarkung:	Oedingen	Flur:	10
Maßstab:	1: 500		



Satzungsausfertigung	Dez. 2015	A.W.
Gehört zu den Verfahren gem. § 3 Abs. 2 und § 4 Abs. 2 BauGB	01.10.2015	A.W./ L.E.
Änderung	Datum	Name

**DR. SPRENGNETTER UND PARTNER GBR**  
 Dr.-Ing. H. O. Sprengnetter Dipl.-Ing. (FH) M. Faßbender

Brohltalstraße 10 Tel.: 02633/4562-0 E-Mail: info@sprengnetter-ingenieure.de  
 56656 Brohl-Lützing Fax: 02633/457277 Internet: www.sprengnetter-ingenieure.de



ISPSP-SERVER02:Staedtebau\_Projekt02410\_Remagen\_Oedingen\_AlteSchule\_BPAl\_plan2410\_BP.dwg 0,28 qm